







## Tegnforklaring

### Reguleringsplan PBL 2008



#### §12-5. Nr. 1 - Bebyggelse og anlegg

-  Boligbebyggelse-konsentrert småhusbebyggelse
-  Renovasjonsanlegg
-  Lekeplass

#### §12-5. Nr. 2 - Samferdselsanlegg og teknisk infrastruktur

-  Kjøreveg
-  Fortau
-  Annen veggrunn - tekniske anlegg




#### §12-5. Nr. 3 - Grønnstruktur

-  Friområde
-  Vegetasjonsskjerm




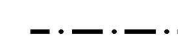
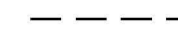



#### §12-5. Nr. 6 - Bruk og vern av sjø og vassdrag med tilhørende strandsone

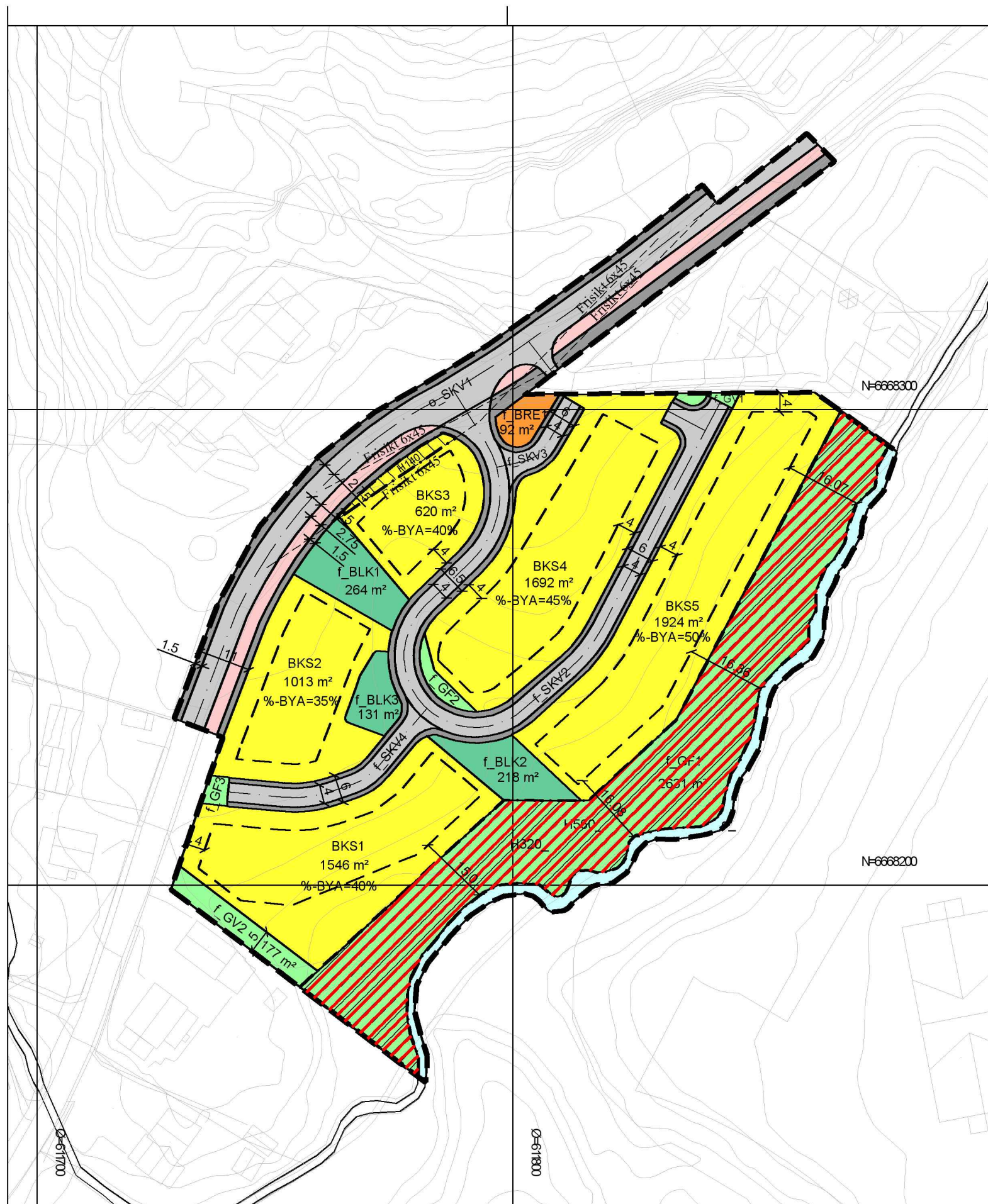
-  Bruk og vern av sjø og vassdrag med tilhørende strandsone

#### §12-6 - Hensynssoner

-  Frisikt
-  Flomfare
-  Bevaring naturmiljø

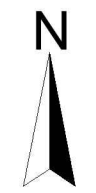
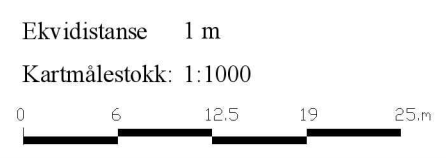
#### Linjesymbol

-  RpGrense
-  RpFormålGrense
-  RpSikringGrense
-  RpFareGrense
-  RpAngittHensynGrense
-  Byggegrense
-  Regulert senterlinje
-  Frisiktlinje



#### Kartopplysninger

Kilde for basiskart:  
 Dato for basiskart:  
 Koordinatsystem: UTM sone 32 basert på EUREF89/WGS84  
 Høydegrunnlag: NN2000




 **Detaljregulering**  
**Harstadbekken boligområde**  
 Med tilhørende reguleringsbestemmelser

Nannestad kommune

Arealplan-ID:  
**Forslag**

Forslagstiller:  
**Eltonåsen eiendom AS**

SAKSBEHANDLING ETTER PLAN- OG BYGNINGSLOVEN		SAKS-NR.	DATO	SIGN.
Dato	06.02.15	Revisjon	Just. Veiføring og planavgr. Etter føring fra Nannestad Kommune	06.02.15
Dato	24.06.15	Revisjon	Hensynssone flom og økt grøntareal	24.06.15
Dato	17.07.15	Revisjon	Feltkoder og byggegrenser	17.07.15
<b>Kommunestyret sitt vedtak</b>				
Ny 2. gangs behandling				
Offentlig ettersyn fra .....til .....				
2. gangs behandling				
Offentlig ettersyn fra.....til .....				
1. gangs behandling				
Kunngjøring av oppstart av planarbeid				
Oppstartsmøte.....				
<b>PLANEN ER UTARBEIDET AV:</b>			<b>TEGN NR.</b>	<b>DATO</b>
			01	03.07.14
Det bekreftes at planen er i samsvar med kommunestyrets vedtak av _____				
			Dato	Plansjef